

# Consiglio di Frazione di Lama di Reno

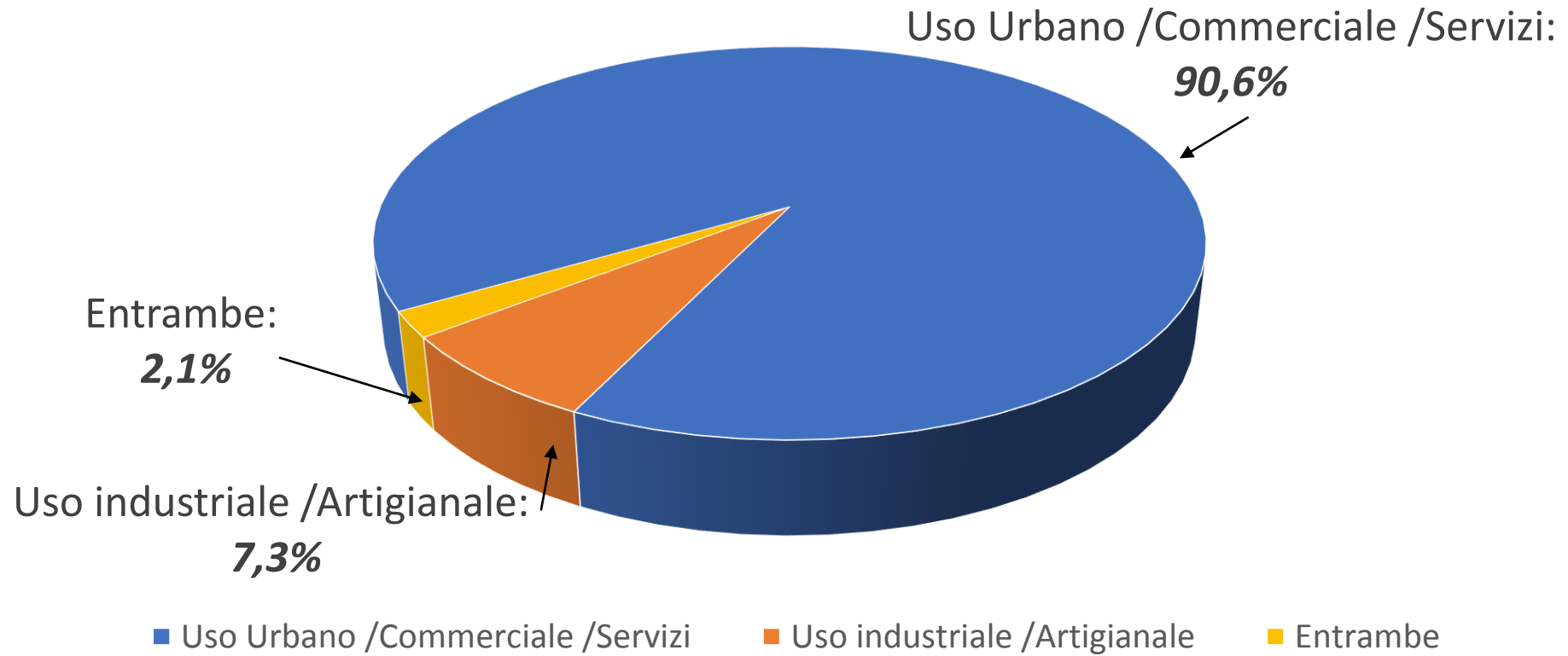
Sondaggio Popolare Relativo all'Area della Ex Cartiera di Lama di Reno

**Risultati del sondaggio**

# Questionari Compilati

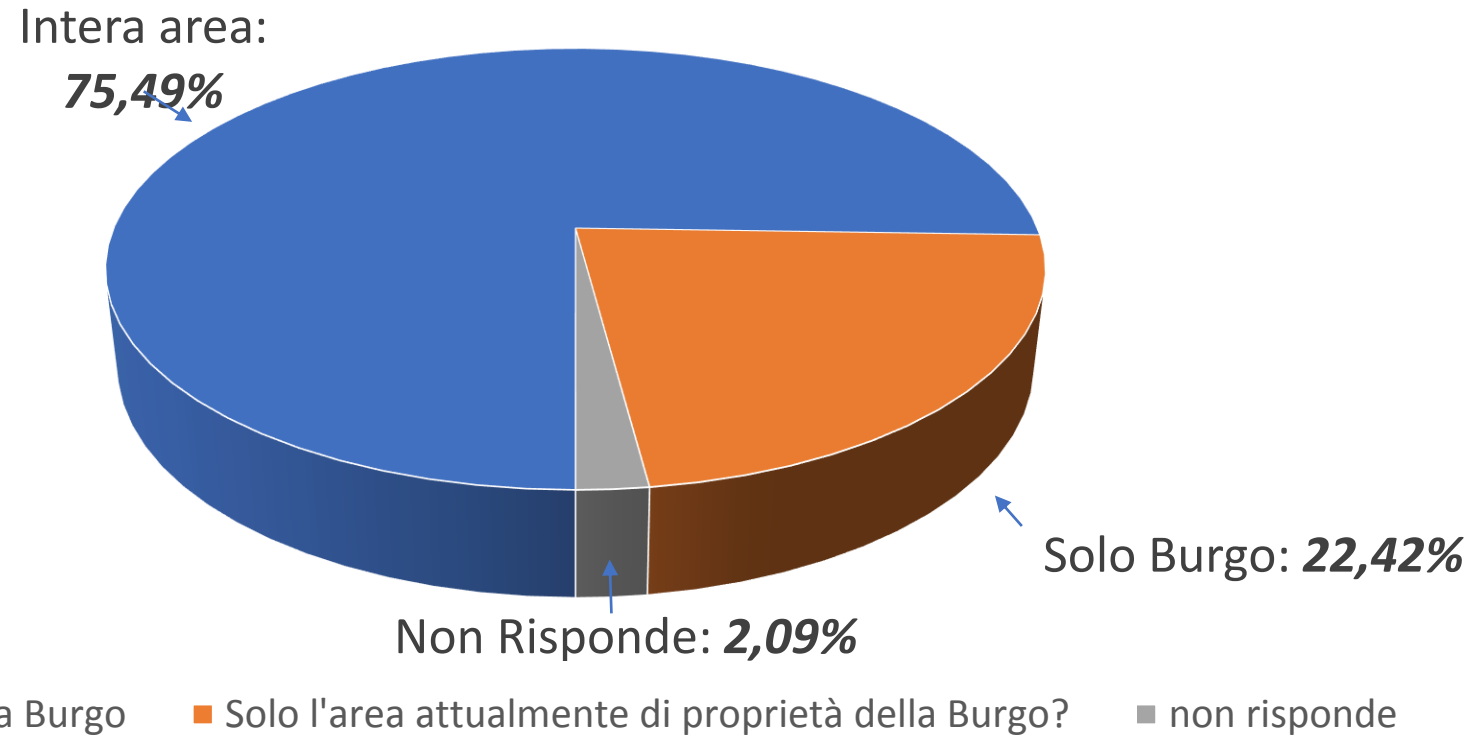
|                     | <b>Persone coinvolte</b> |
|---------------------|--------------------------|
| Schede cartacee     | 582                      |
| Compilazione online | 328                      |
| <b>TOTALE</b>       | <b>910</b>               |

## Domanda 1 - Destinazione d'uso



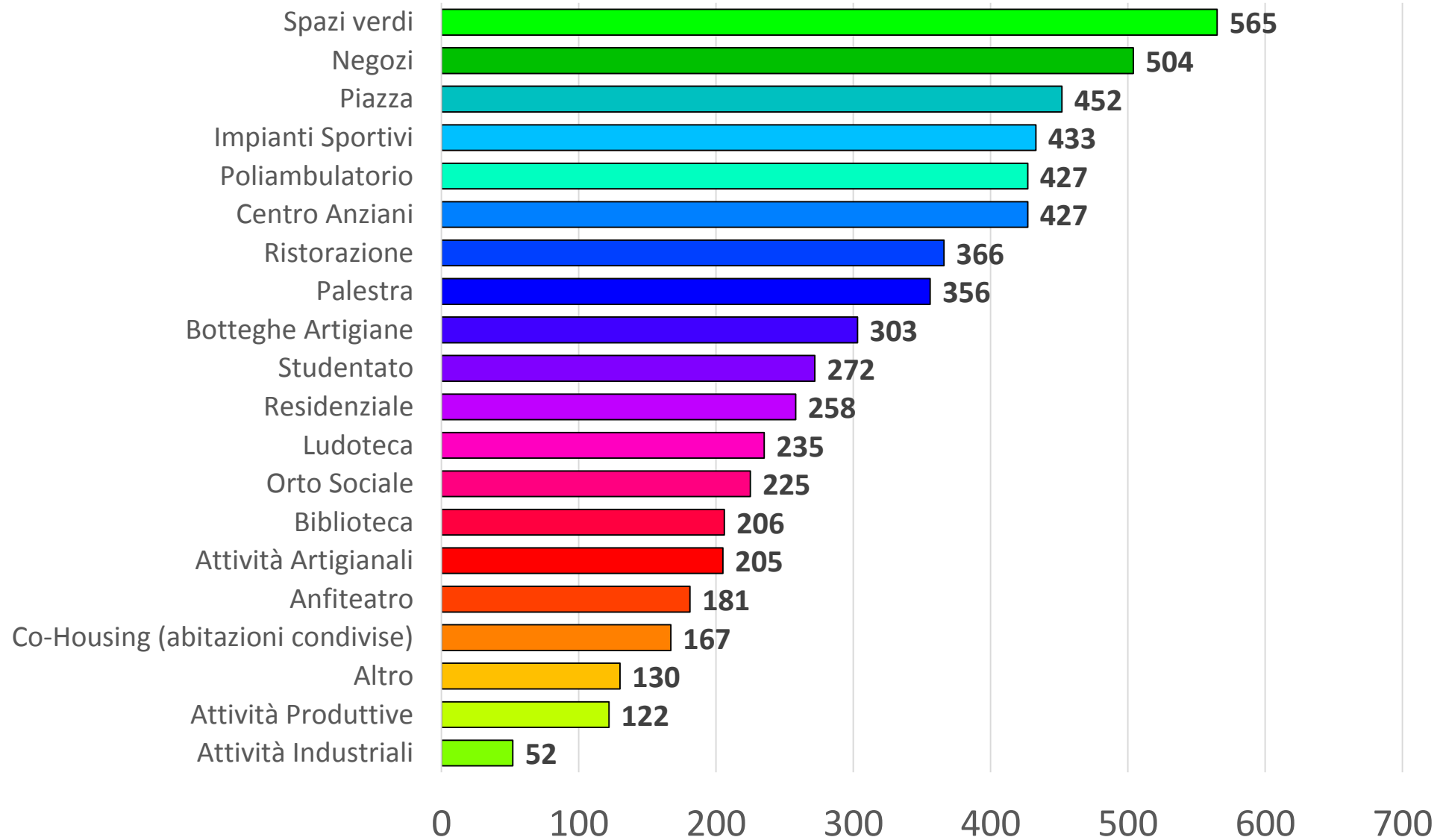
| Destinazione D'uso              | Persone | Percentuale |
|---------------------------------|---------|-------------|
| Useo Urbano/Commerciale/servizi | 815     | 90,6%       |
| Useo Industriale/Artigianale    | 66      | 7,3%        |
| Entrambe                        | 19      | 2,1%        |

## Domanda 2 - Quale area



| Quale Area   | Persone | Percentuale |
|--------------|---------|-------------|
| Intera Area  | 687     | 75,49%      |
| Solo Burgo   | 204     | 22,42%      |
| Non Risponde | 19      | 2,09%       |

## Domanda 3 - Scelte effettuate dalle 910 persone



## Domanda 3 - Scelte annotate in «Altro» nel questionario

| Non presenti nel questionario  | Persone   |
|--------------------------------|-----------|
| PISCINA                        | 19        |
| ASILO                          | 12        |
| ATTIVITA' CULTURALI/ARTISTICHE | 8         |
| UNIVERSITA'                    | 6         |
| SGAMBATOIO                     | 6         |
| NO INDUSTRIE                   | 6         |
| BANCA                          | 5         |
| SCUOLA                         | 1         |
| NON INTERPRETABILI             | 9         |
| <b>Totale</b>                  | <b>72</b> |